

Obecně závazná vyhláška obce Němčice č. 2/2011, o pohybu psů na veřejném prostranství

Zastupitelstvo obce Němčice se na svém zasedání dne 31.8.2011 usnesením 110/2011 usneslo vydat na základě § 24 odst. 2 zákona č. 246/1992 Sb., na ochranu zvířat proti týrání, ve znění pozdějších předpisů, a v souladu s § 10 písm. d) a § 84 odst. 2 písm. h) zákona č. 128/2000 Sb., o obcích (obecní zřízení), pozdějších předpisů, tuto obecně závaznou vyhlášku.

Čl. 1


Pravidla pro pohyb psů na veřejném prostranství

1. Stanovují se následující pravidla pro pohyb psů na veřejném prostranství¹⁾ v obci:
 - a) na veřejných prostranstvích v obci, vyznačených zeleně a červeně na mapce v příloze této obecně závazné vyhlášky, je možný pohyb psů pouze na vodítku.
 - b) na veřejných prostranstvích v obci, vyznačených žlutě a oranžově na mapce v příloze této obecně závazné vyhlášky, je možný pohyb psů pouze na vodítku nebo volně s náhubkem
 - c) na všech veřejných prostranstvích v obci budou psi viditelně opatřeni identifikační známkou, vydanou obcí Němčice.
2. Za splnění povinností stanovených v odst. 1., odpovídá osoba doprovázející psa, popř. chovatel²⁾ psa.
3. Ustanovení odst. 1. se nevztahuje na psy služební³⁾ a záchranářské při výkonu služby a záchranných prací a na psy speciálně vycvičené jako průvodci zdravotně postižených osob.
4. Ustanovení odst. 1. se nevztahuje na lovecké psy⁴⁾ při výkonu práva myslivosti ve smyslu zvláštních právních předpisů⁵⁾.

Čl. 2

Účinnost

1. Tato obecně závazná vyhláška nabývá účinnosti dnem 1.10.2011
2. Zrušuje se Obecně závazná vyhláška č. 2/2007, o pravidlech pro pohyb psů na veřejném prostranství


Ing. Josef Racek
starosta




Mgr. Dana Urbánková
místostarostka

Vyvěšeno na úřední desce: 2.9.2011

Sejmuto z úřední desky: 19.9.2011

¹⁾ § 34 zákona č. 128/2000 Sb., o obcích (obecní zřízení).

²⁾ § 3 písm. k) zákona č. 246/1992 Sb., na ochranu zvířat proti týrání, ve znění zákona č. 77/2006 Sb.

³⁾ Např. § 38 odst. 1) písm. e) zákona č. 283/1991 Sb., o Policii České republiky, ve znění zákona č. 321/2006 Sb. § 19 zákona č. 553/1991 Sb., o obecní policii.

⁴⁾ § 44 odst. 1) zákona č. 449/2001 Sb., o myslivosti, ve znění zákona č. 59/2003 Sb.

⁵⁾ zákona č. 449/2001 Sb., o myslivosti, ve znění pozdějších předpisů; vyhláška Ministerstva zemědělství č. 244/2002 Sb., kterou se provádí některá ustanovení zákona č. 449/2001 Sb., o myslivosti, ve znění pozdějších předpisů.

Příloha č. 1

k obecně závazné vyhlášce č. 2/2007

Seznam p.p. veřejných prostranství:

1) Němčice, k.ú. Němčice u České Třebové

st.p.KNč.: 65, 98/5, 104, 110, 171, 286,

p.p.KNč.: 13/3 (lesní park), 20/1, 20/2, {73/1, 73/2, 73/3, 73/4, 73/6, 74 (okolí Kulturního domu)}, {77/2 (Požární nádrž)}, 191/5, 191/2, 191/4, 240/5, 271/2, 393/1, {623/8, 623/12, 623/15 (Sportovní hřiště)}, 700/2, 704/2, 709, 710, 740/1, 742/7, 859/9, 859/10, 859/11, 861/8, 861/10, 861/11, 861/12, 1246, 1251/2, 1251/3, 1257/1, 1271, 1308/4, 1311/2, 1327/2, 1327/3, 1457, 1459, 1462/1, 1462/2, 1465, 1467, 1468, 1475, 1487, 1488/1, 1490 (k potoku), 1491, 1492, 1493/1, 1493/2, 1493/3, 1499, 1501 (k lesu), 1510 (k lesu), 1511, 1512, 1515 (k lesu), 1516, 1518, 1520, 1521, 1523 (k II/358), 1525, 1528, 1535 (k lesu), 1536, 1538/1 - 1538/2 (k Pudilce), 1540 (k lesu), 1541, 1543, 1544, 1548, 1549, 1552, 1553, 1560/1, 1579/2 (k lesu), 1579/3, 1579/4, 1579/6, 1579/7, 1579/8, 1579/9, 1589, 1590, 1594, 1598, 1599, 1600, 1601/1, 1601/2, 1602, 1603/2, 1613, 1614, 1615, 1617, 1622, 1636, 1644, 1646, 1669, 1670/2, 1671, 1674, 1675, 1677, 1678, 1679/1, 1679/2, 1682/1, 1685/1, 1685/2, 1688/1, 1688/2, 1690/1, 1691/4, 1691/5, 1691/10, 1691/11, 1692, 1695/1, 1695/2, 1696/1, 1696/2, 1696/3, 1696/4, 1696/5, 1696/6, 1696/7, 1696/8, 1696/9, 1696/10, 1696/11, 1696/13, 1696/14, 1696/17, 1696/19, 1696/20, 1696/22, 1696/23, 1696/24, 1696/25, 1696/26, 1697/1, 1697/2, 1697/7, 1698/1, 1698/2, 1700, 1701, 1703, 1705, 1706/1, 1706/2, 1706/3, 1706/5, 1706/6, 1706/9, 1706/10, 1706/11, 1706/12, 1706/13, 1707/1, 1707/3, 1708/1, 1708/2, 1708/3, 1708/4, 1708/6, 81/1, 337/7, 337, 340/3, 342/3, 342/4, 358/2, 362/1, 362/2, 362/3, 363, 364, 365, 367/2, 369, 400, 654, 723/5, 742/6, 757/2, 859/1, 859/3, 869, 1047, 1048, 1127/1, 1127/2, 1155/1, 1155/2, 1246, 1278, 1284/1, 1284/2, 1315/2, 1315/4, 1523, 1524, 1531, 1543, 1546, 1550, 1554, 1696/2, 1696/29, 1706/7

p.p.KNč. (nejsou ve vlastnictví obce)

663/11, 665/7, 746/1 (část u zastávky BUS), 1496 (II/358), 1517/1 (II/358), 1603/1 (II/360), 1579/1 (III/36018)

2) Zhoř, k.ú. Zhoř u České Třebové

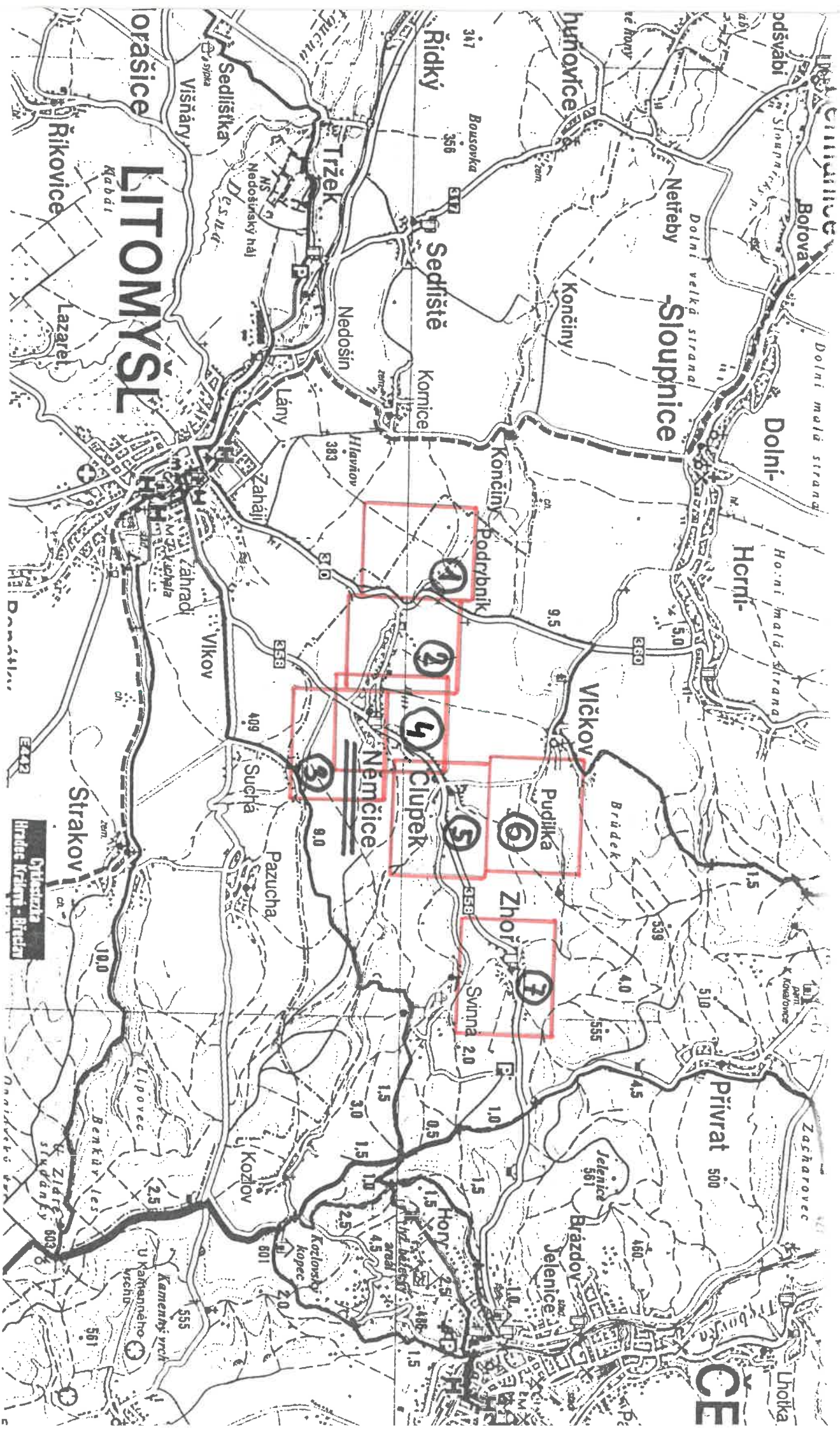
st.p.KNč.: 46, 80, 70,

p.p.KNč.: 130/16, 130/19, 182/2, 367/3, 367/4, 489, 495/1, 505, 506, 508, 509, 510, 512/1, 513/2, 524, 525, 528, 529, 530/1, 530/2, 531, 533, 534/1, 536, 537, 541/2, 552, 561, 562,

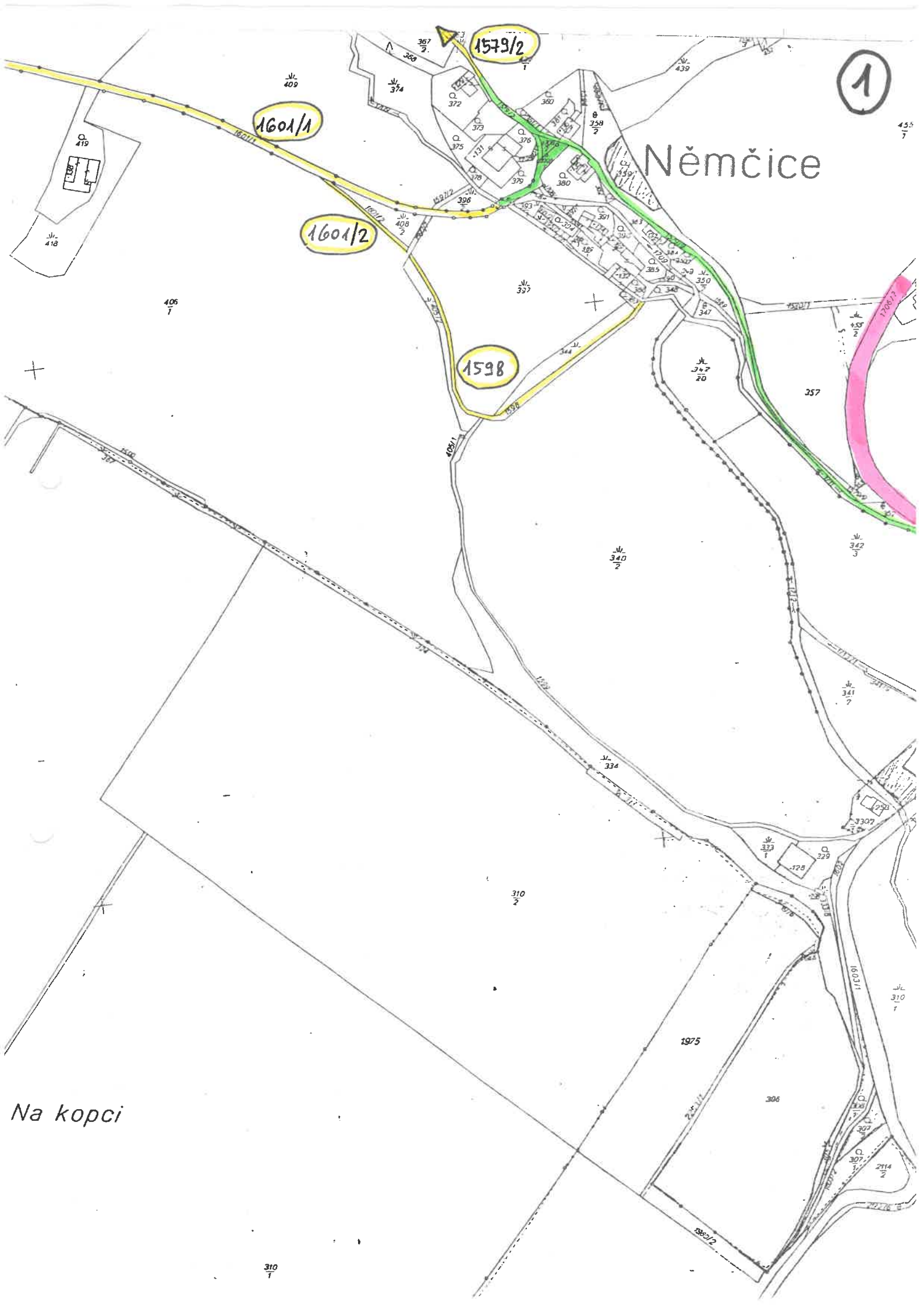
p.p.PKč.: 214/2, 486, 487, 489, 510, 512/1, 513/1, 526, 534, 541, 554

p.p.KNč. (nejsou ve vlastnictví obce)

130/1, 488, 490, 494, 495/1 (k silnici II/358), 506 (k lesu)



SCHEMA KLADENÍ MAPOVÝCH LISTŮ



Němčice

1

1601/1

1601/2

1598

1579/2

Na kopci

310
T

435
T

406
T

340
2

342
3

341
7

310
2

310
T

1975

306

2114
2

1382/2

307
1

307
2

307
3

307
4

307
5

307
6

307
7

307
8

307
9

307
10

307
11

307
12

307
13

307
14

307
15

307
16

307
17

307
18

307
19

307
20

307
21

307
22

307
23

307
24

307
25

307
26

307
27

307
28

307
29

307
30

307
31

307
32

307
33

307
34

307
35

307
36

307
37

307
38

307
39

307
40

307
41

307
42

307
43

307
44

307
45

307
46

307
47

307
48

307
49

307
50

307
51

307
52

307
53

307
54

307
55

307
56

307
57

307
58

307
59

307
60

307
61

307
62

307
63

307
64

307
65

307
66

307
67

307
68

307
69

307
70

307
71

307
72

307
73

307
74

307
75

307
76

307
77

307
78

307
79

307
80

307
81

307
82

307
83

307
84

307
85

307
86

307
87

307
88

307
89

307
90

307
91

307
92

307
93

307
94

307
95

307
96

307
97

307
98

307
99

307
100

307
101

307
102

307
103

307
104

307
105

307
106

307
107

307
108

307
109

307
110

307
111

307
112

307
113

307
114

307
115

307
116

307
117

307
118

307
119

307
120

307
121

307
122

307
123

307
124

307
125

307
126

307
127

307
128

307
129

307
130

307
131

307
132

307
133

307
134

307
135

307
136

307
137

307
138

307
139

307
140

307
141

307
142

307
143

307
144

307
145

307
146

307
147

307
148

307
149

307
150

307
151

307
152

307
153

307
154

307
155

307
156

307
157

307
158

307
159

307
160

307
161

307
162

307
163

307
164

307
165

307
166

307
167

307
168

307
169

307
170

307
171

307
172

307
173

307
174

307
175

307
176

307
177

307
178

307
179

307
180

307
181

307
182

307
183

307
184

307
185

307
186

307
187

307
188

307
189

307
190

307
191

307
192

307
193

307
194

307
195

307
196

307
197

307
198

307
199

307
200

307
201

307
202

307
203

307
204

307
205

307
206

307
207

307
208

307
209

307
210

307
211

307
212

307
213

307
214

307
215

307
216

307
217

307
218

307
219

307
220

307
221

307
222

307
223

307
224

307
225

307
226

307
227

307
228

307
229

307
230

307
231

307
232

307
233

307
234

307
235

307
236

307
237

307
238

307
239

307
240

307
241

307
242

307
243

307
244

307
245

307
246

307
247

307
248

307
249

307
250

307
251

307
252

307
253

307
254

307
255

307
256

307
257

307
258

307
259

307
260

307
261

307
262

307
263

307
264

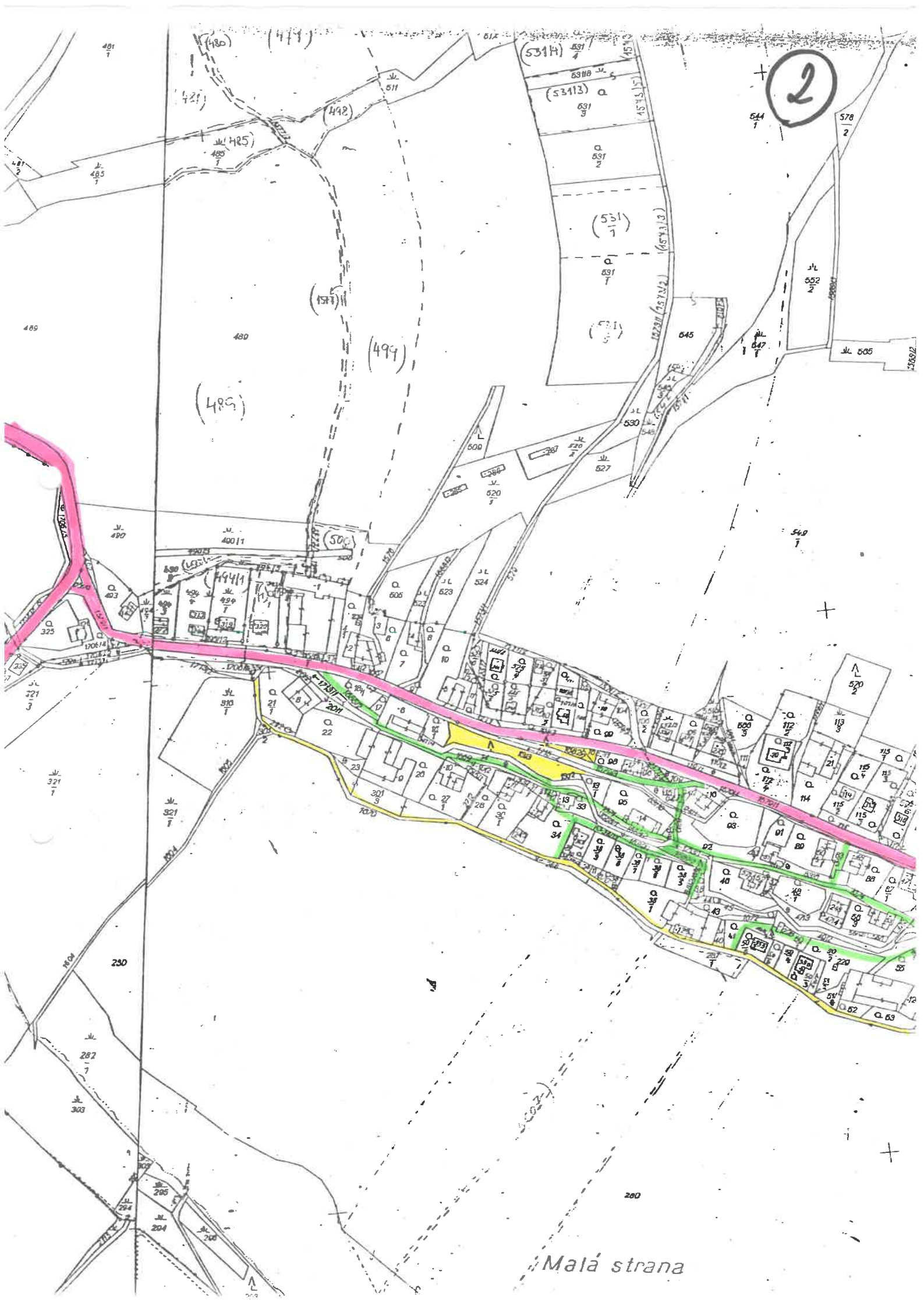
307
265

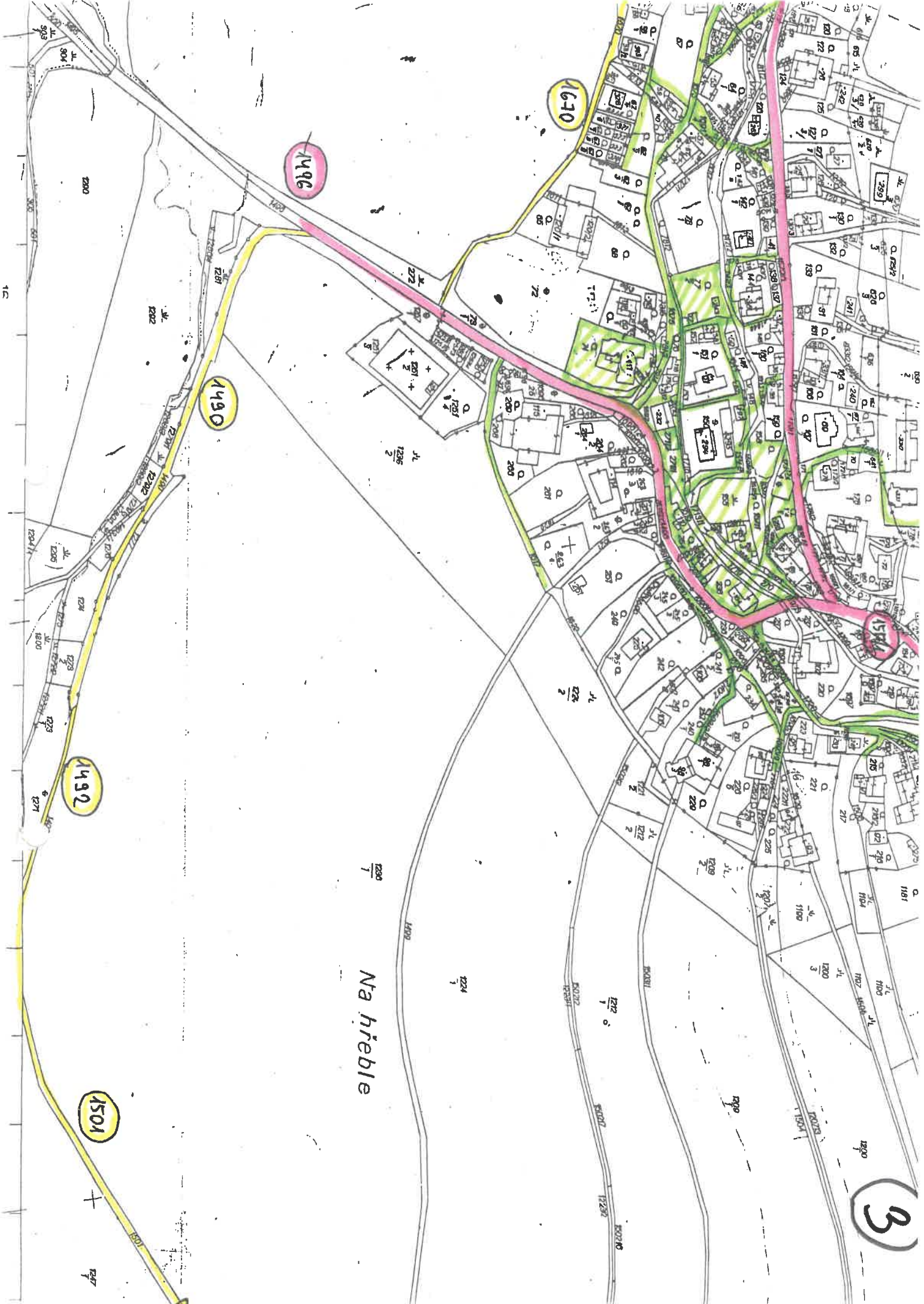
307
266

307
267

307
268

307
269





Na hřebie

3

147

1501

1492

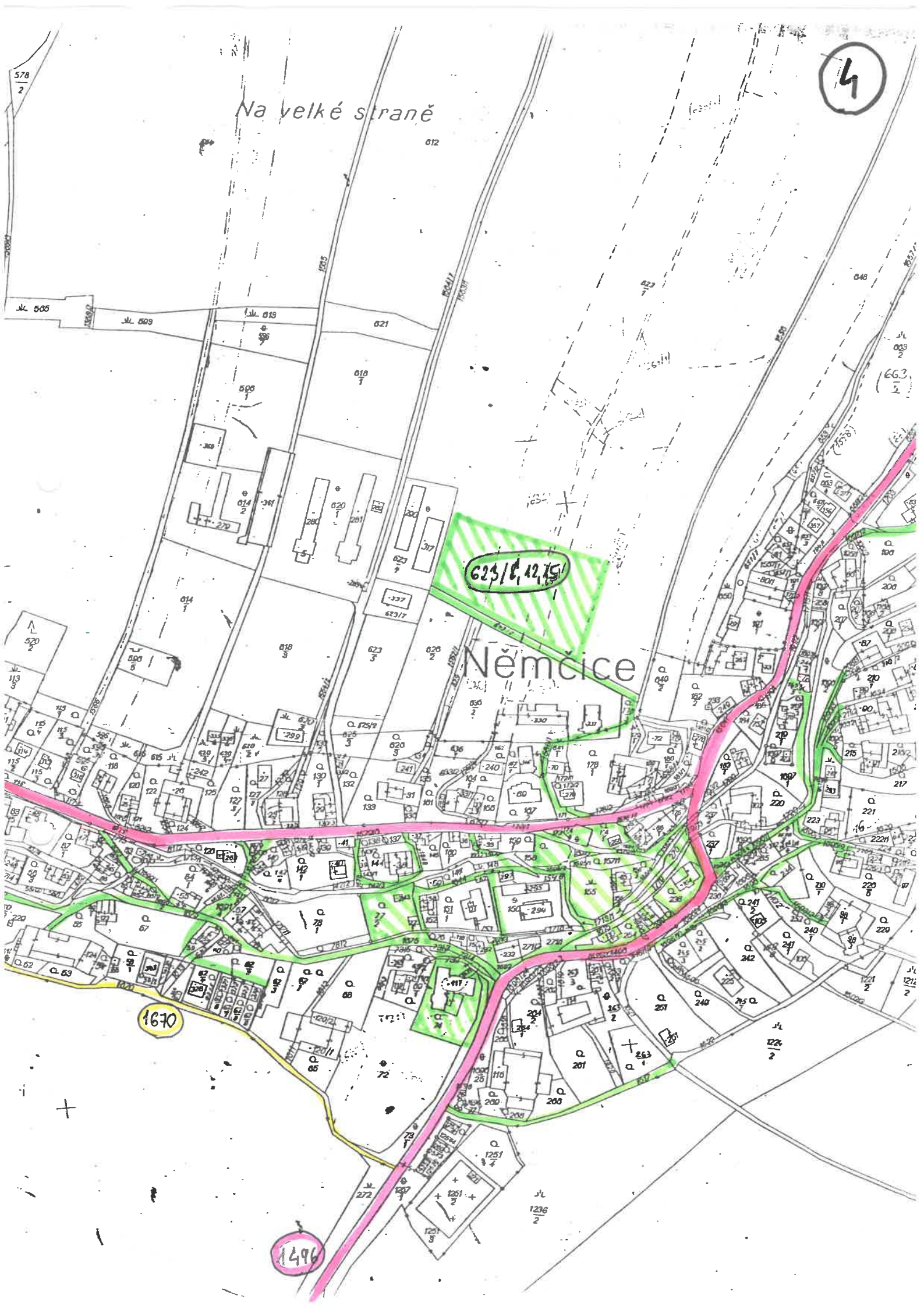
1490

1496

1610

4

Na velké straně



623/6, 12, 15/1

Němčice

1670

1496

578
2

505

509

519

012

021

018

590

014

018

623

020

030

020

020

020

020

020

020

020

020

020

020

020

020

020

020

020

020

020

020

020

020

020

020

663
2

200

200

200

200

200

200

200

200

200

200

200

200

200

200

200

200

200

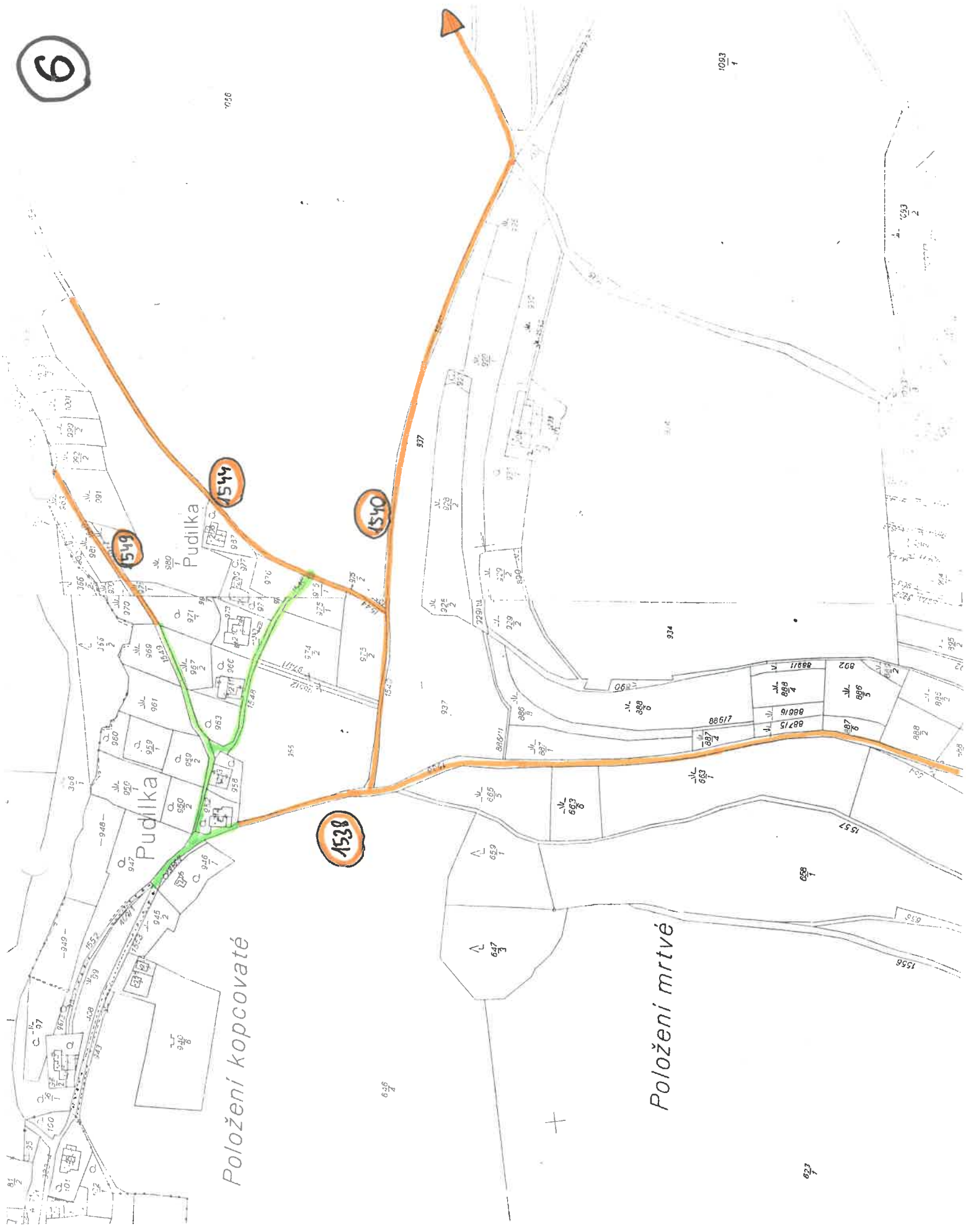
1236
2

1226
2

6

7256

1023
1



1519

1514

1510

1538

Pudika

Pudika

Položení kopcovaté

Položení mrtvé

1093
2

1556

627

658

1557

934

877

937

665

647

659

663

663

88617

88615

88616

892

88911

889

885

895

914

914

914

914

914

914

914

914

914

914

914

914

914

914

914

914

914

914

914

914

914

914

914

914

914

914

914

914

914

914

914

914

914

914

914

914

914

914

914

914

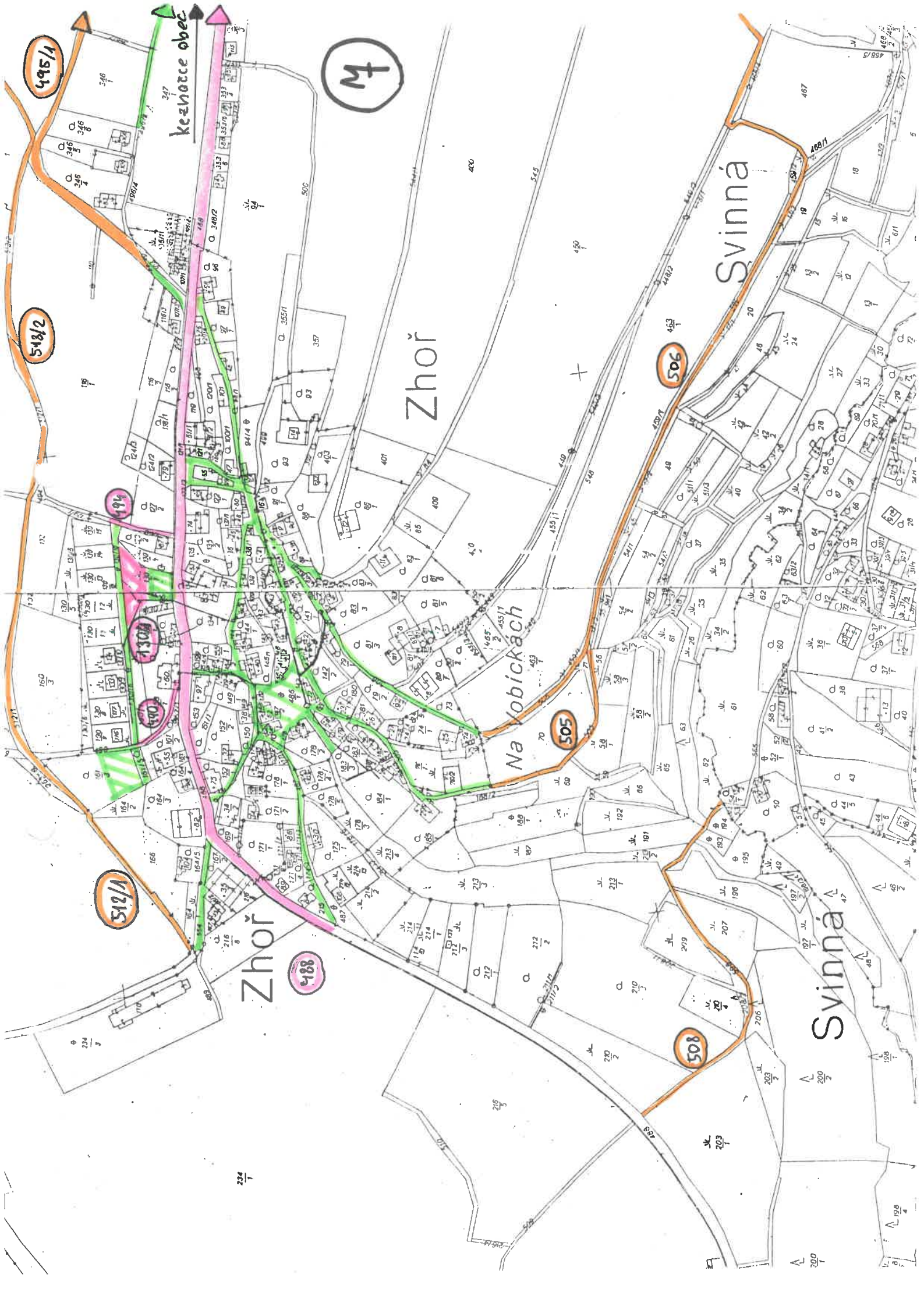
914

914

914

914

914



495/1

518/2

512/1

506

505

508

M

keznocze obec

Zhoř

Svinná

Na Vobickach

Zhoř

Svinná

224